

# Scavi 2009-2011

## Excavations 2009-2011

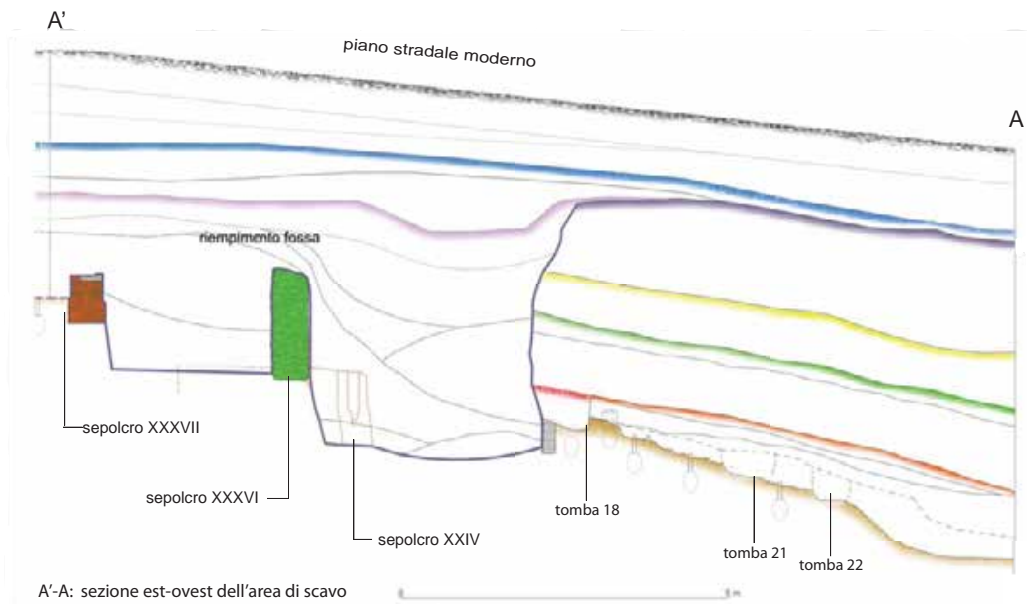
Lo scavo tra il settore dell'Autoparco e quello di S. Rosa ha portato in evidenza un'interessante stratigrafia archeologica (sezione grafica A'-A). Questa sequenza di strati di terreno sovrapposti, che si distribuisce cronologicamente dall'epoca romana all'età moderna, è stata riprodotta sullo sfondo della vetrina a fianco. Qui i reperti sono posizionati in corrispondenza dei livelli in cui sono stati rinvenuti; alcuni di essi sono coevi agli strati relativi, in altri casi i materiali sono più antichi (residui).







Il periodo di frequentazione della necropoli è documentato dai numerosi oggetti posti a corredo delle sepolture e usati nei rituali funerari. Gli strati relativi alla fase di abbandono del cimitero non hanno restituito, invece, materiali datanti. In età moderna venne praticata una profonda fossa, che fu riempita con terra di riporto contenente frammenti di vasellame in maiolica e oggetti d'uso comune. Più in superficie furono accumulati depositi di terreno con materiali di scarto provenienti da una fornace che doveva trovarsi nei pressi.



Excavations between the Autoparco Garage and S. Rosa sectors have brought to light an interesting archaeological stratigraphy (section A'-A). This sequence of layers of earth progressing chronologically from the Roman era to modern times, is reproduced on the background of the nearby display case. Here, the finds are positioned in correspondence with the levels in which they were found; in some cases the finds are contemporary with the layers, in others the materials uncovered are earlier (residual).

The period in which the necropolis was in use is documented by numerous objects placed with the burials and used in funerary rituals. The layers relating to the phase of abandonment of the necropolis, instead, have not yielded any finds useful to chronological dating. In modern times, a deep ditch was dug, which was then filled with waste earth containing fragments of majolica pottery and objects of everyday use. Nearer the surface, accumulations of waste earth were deposited from a kiln which must have been located nearby.



- |   |   |   |   |
|---|---|---|---|
|  | metà I sec. d.C.<br>mid-1st century A.D.                  |  | età medievale<br>Medieval era                   |
|  | seconda metà II sec. d.C.<br>second half 2nd century A.D. |  | fine XVII - XVIII sec.<br>end 17th-18th century |
|  | prima metà III sec. d.C.<br>first half 3rd century A.D.   |  | metà XIX sec.<br>mid-19th century               |

